



# Trail du Wurzel

## Villé - Bas-Rhin 23 avril 2017

Trail du Wurzel + 2300 m  
**52 km**



  
**Vallée de Villé**  
OFFICE INTERCOMMUNAL DES  
SPORTS ET DE LA CULTURE

[www.trailduwurzel.com](http://www.trailduwurzel.com)  
f / letrailduwurzel





# ***ROAD BOOK***

## ***Trail 52km***

La course se déroule entre 260 m et 900 m en une boucle de 52, km avec un dénivelé positif de 2 300 m.

Le parcours sera balisé par du rubalise toujours sur la droite à 1 ou 3 m de hauteur (arbre ou piquet) tous les 300m, aux intersections et 20m après ; l'absence de balisage ou sa situation à gauche devront vous inciter à consulter ce road book.

Vous pouvez si vous avez un portable et si le réseau le permet appeler la direction de course (N° sur le site).

Des commissaires de course pourront être placés sur le parcours, pour contrôler les passages (votre dossard doit être devant et bien visible) ou pour assurer votre sécurité (croisement de route, parcours difficile à trouver...)

Chaque coureur disposera d'une réserve d'eau d'au moins 1 litre, d'une couverture de survie, et d'un sifflet en état de fonctionnement

Il respectera la nature en ne jetant aucun déchet en dehors des 3 zones de ravitaillement.

### ***Légende :***

**R** = route

**C** = chemin

**S** = sentier

**D** = droite

**G** = gauche













	KM	ALT	BALISAGE	PARCOURS
<b>R</b>	Km 0	280m	<b>Départ</b>	Au collège de Villé descendre vers l'école maternelle puis on prend le sentier goudronné à <b>G</b> .
<b>R</b>	Km 0.4			En bas de ce sentier on suit la rive du Giessen tout droit.
<b>R</b>	Km 0.6	260m		Puis les quais gauche du Giessen jusqu'à la place de la Gare
<b>R</b>	Km 1	260m		Villé place de la gare Abri bus
<b>R</b>			○	traverser D424 Rue du soleil sur 50m
<b>R</b>				Tout droit rue puis chemin de la « Schrann »
<b>C</b>	Km 1.4	304m	○	Après le kiosque à <b>D</b> continuer tout droit (forêt)
<b>C</b>			+	bifurcation tout droit sortie de la forêt vignoble
<b>C</b>	Km 3	362m	+	chemin à <b>G</b> du terrain d'aviation
<b>R</b>	Km 3.6	400m	+	rejoindre route goudronnée conduisant au « VVF »
<b>R</b>				Dans le « VVF » monter à <b>G</b> jusqu'au local poubelle
<b>S</b>	Km 4	428m	+	Tourner à <b>G</b> rentrer dans la forêt direction
<b>S</b>				« Ungersberg »
<b>S</b>	Km 4.9	494m	+	Croiser la route forestière
<b>S</b>				rejoindre chemin forestier le prendre à <b>G</b>
<b>C</b>	Km 5.4	548m		puis après 300m tourner à <b>D</b> direction « Ungersberg »
<b>S</b>				1° bifurcation à <b>G</b>
<b>S</b>	Km 5.8	610m	+	prendre à <b>D</b> un petit sentier dans une sapinière
<b>S</b>	Km 6	621m	+	croiser route forestière près d'un parking
<b>S</b>				Monter un étroit sentier en face ( <b>D</b> )
				après 300m rejoindre à <b>D</b> par une courte descente un
<b>S</b>	Km 6.4	658m		coin pique nique puis le chemin
<b>C</b>			○	monter par le chemin forestier du sommet 1km
<b>S</b>	Km 7.4	762m	○	carrefour monter à <b>G</b> derrière le banc un sentier raid
<b>S</b>				plusieurs lacets
















<b>S</b>		852m		croiser un chemin
<b>S</b>				gagner le sommet par un sentier de pierres
<b>S</b>	Km 8.2	901m		panorama au sommet de « la tour Hering » (facultatif)
<b>S</b>				pour les pressés ou retardataires descendre à <b>G</b>
<b>S</b>				après 2 lacets rejoindre un chemin et descendre à <b>G</b>
<b>C</b>				100m après descendre un sentier à <b>D</b>
<b>S</b>	Km 8.8			attention au gros caillou lacet
<b>S</b>	Km 9.1			descendre à <b>D</b> direction « col de l'Ungersberg » puis croiser un chemin
<b>S</b>				rejoindre le col
<b>C</b>	Km 10.15	680m		« col de l'Ungersberg » vue sur la vallée et au loin le « Climont » (c'est pour plus tard !)
<b>C</b>				chemin à <b>D</b> au col direction « col de Bellevue »
<b>C</b>				montée raide puis long faux plat montant
<b>C</b>				après un virage à <b>D</b> carrefour
<b>S</b>	Km 11.1	715m		prendre un sentier à <b>G</b>
<b>S</b>		769m		montée puis faux plat jusqu'à un carrefour panneau Descendre à <b>D</b> jusqu'au col
<b>C</b>	Km 12.2	749m		« col de Bellevue » descendre le chemin forestier à <b>G</b> Longue descente sur « Breitenbach »
<b>C</b>	Km 15.7	416m		« Breitenbach » : aux maisons remonter à <b>D</b> sur 300m après le réservoir et les myrtilles traverser à <b>G</b> un pré
<b>C</b>				Rejoindre à 200m un chemin le prendre à <b>G</b>
<b>C</b>	Km 17	459m		Zone de loisir de « Breitenbach »
<b>RAVITAILLEMENT 1 / Barrière horaire 8h30</b>				
<b>C</b>	Km 17	459m		traverser la D425 (Attention) descendre le chemin en face sur 50m et prendre le chemin à <b>D</b>
<b>C</b>	Km 18	463m		Arriver sur une route, la prendre sur 300m
<b>C</b>	Km 18.6	516		Continuer tout droit chemin 200m puis virage à <b>G</b> en épingle














<b>S</b>	Km 18.7			Au bout de 100m prendre un sentier à <b>D</b> qui monte en pente, et croise plusieurs chemins
<b>C</b>	Km 20	641m		rejoindre un chemin raide sur 50m à <b>D</b> puis sentier à <b>G</b>
<b>S</b>				continuer sur le chemin
<b>C</b>	Km 21.1	760m		Rejoindre le chemin du Roffling à <b>G</b> ; à 200m chemin montant à <b>D</b>
<b>C</b>	Km 21.6	780m		Dans le tournant chemin montant (raide) à <b>D</b> sur 200m plat sur 100m
<b>S</b>	Km 21.9			Prendre à <b>G</b> petit sentier
<b>S</b>	Km 22.2	849m		Prendre chemin a G sous les crêtes
<b>S</b>	Km 22.5	851m		Passer devant mirador
<b>C</b>	Km 22.8	830		continuer chemin jusqu'au col du Roffling
<b>C</b>	Km 22.9	790		derrière le panneau du col descendre chemin raide 100m rejoindre un chemin, le suivre à <b>D</b> sur 1 Km
<b>S</b>	Km 23.8	867		Descendre 1 sentier raide à <b>G</b>
<b>S</b>	Km 24.4	750m		carrefour chemin à <b>G</b> - descente dangereuse
<b>C</b>	Km 25.3	570m		carrefour tout droit
<b>C</b>	Km 25.9	463m		sortie de la forêt
<b>R</b>	Km 26.5	375m		à <b>D</b> rue des hauts jardins
<b>R</b>	Km 26.8	365m		traverser la route D424 devant la mairie à <b>G</b> de la mairie prendre la rue des fontaines
<b>R</b>	Km 27	360m		descendre jusqu'à l'espace d'animation rural
<b>RAVITAILLEMENT 2 / Barrière horaire 10h30</b>				
<b>C</b>	Km 27	360m		prendre le chemin montant au dessus de la salle
<b>C</b>	Km 27.3			après une épingle tourner à <b>D</b> un chemin raide
<b>S</b>	Km 28.2	520m		bifurcation prendre à <b>G</b> direction « Pransureux »
<b>S</b>	Km 28.7	590m		croiser un chemin forestier
	Km 29	650m		passer sous la ligne Haute Tension puis croiser un chemin
<b>C</b>	Km 29.4	654m		« chalets du vieux pré » (« Pransureux ») puis carrefour





<b>C</b>				chemin de droite montée
<b>C</b>	Km 30.2	730m		prendre à <b>D</b> direction « Climont »
<b>C</b>	Km 30.7	761m		carrefour tout droit puis chemin à <b>G</b> cabane
<b>C</b>	Km 31.4	744m		carrefour à <b>D</b>
<b>C</b>	Km 32.2	688m		sortie de la forêt face au « Climont » descendre
	Km 32.4	674m		prendre à <b>G</b> dans les prés en longeant un bosquet
<b>R</b>	Km 32.7	660m		suivre la route vers la <b>G</b> 200m
<b>C</b>	Km 32.8			prendre un chemin à <b>G</b> les « murailles »
<b>R</b>		634m		rejoindre une petite route
<b>C</b>		616m		quitter la route chemin à <b>G</b>
<b>C</b>				aller jusqu'au réservoir
<b>R</b>	Km 34.6			route des « murailles » jusqu'au château du « Bilstein »
<b>R</b>	Km 35.2	597m		parking des ruines du « Bilstein »
<b>R</b>	Km 35.4	585m		chemin au dessus de la maison « les murailles »
<b>C</b>	Km 36.2	523m		« mine Théophile »
<b>C</b>	Km 37.3	483m		croix Million (« Chindé »)
<b>C</b>	Km 38.5	316m		Continuer tout droit direction Lalaye et après quelques lacets rejoindre la route de Charbes
<b>R</b>	Km 39.3			Gagner le centre du village puis l'étang de pêche
<b>RAVITAILLEMENT 3 / Barrière horaire 13h</b>				
<b>R</b>	Km 39.3	304m		Etang de pêche
<b>R</b>				rejoindre la route D39 la traverser direction Villé sur 50m
<b>S</b>	Km 39.7			après le manoir monter un sentier
<b>R</b>	Km 39.9			tout droit derrière l'église rue de l'école
<b>S</b>	Km 40			après l'école prendre sentier à <b>G</b>
<b>S</b>	Km 40.4	407m		sur les hauteurs prendre à <b>G</b> le sentier botanique
<b>S</b>	Km 40.6	410m		point de vue sentier à <b>D</b> petit pont
<b>S</b>	Km 41.5	407m		continuer le sentier et rejoindre le chemin forestier (épingle)
<b>C</b>				monter le chemin



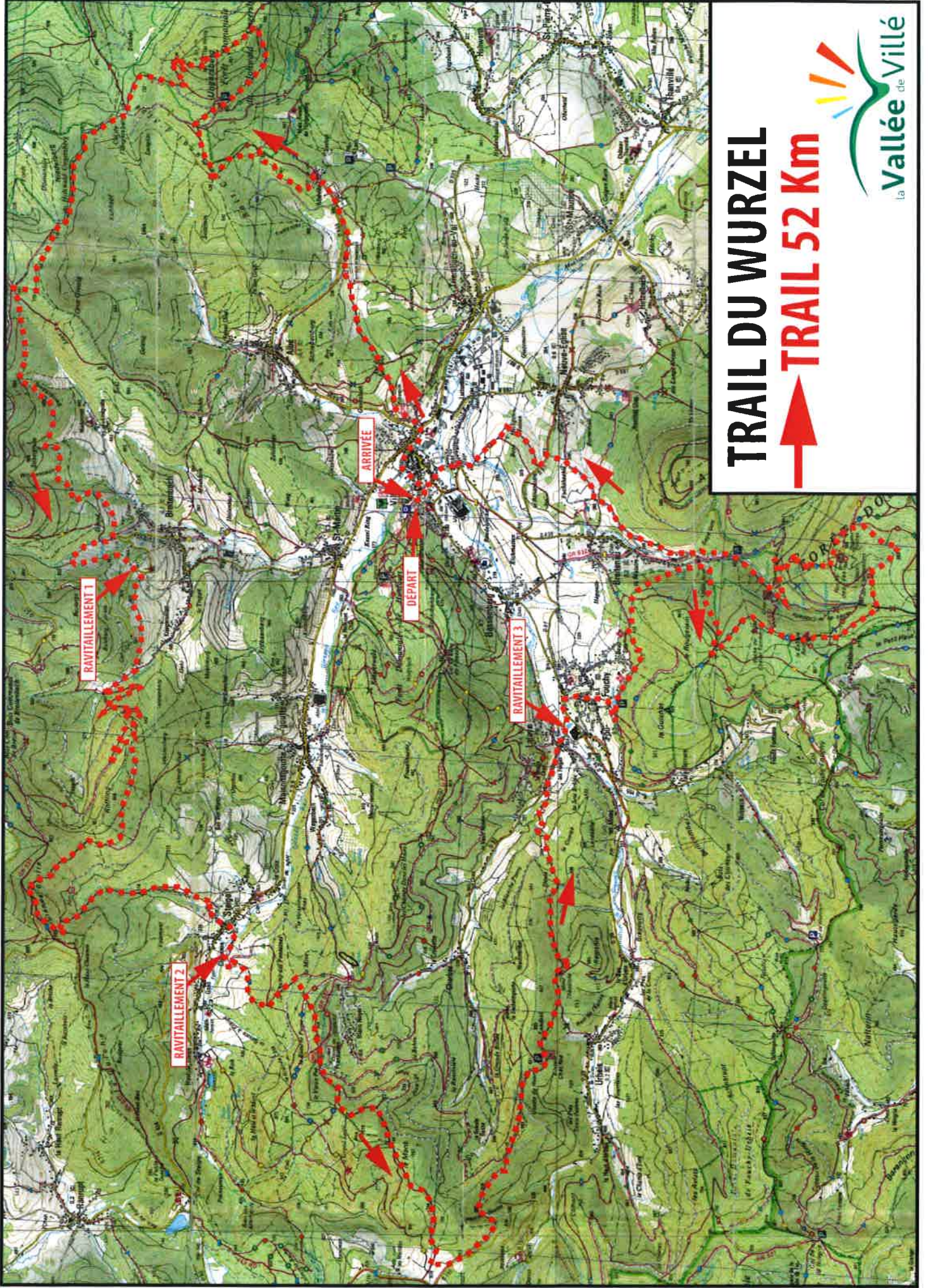
<b>C</b>	<b>Km 41.9</b>	<b>435m</b>		Au croisement prendre à <b>G</b> petit chemin descendant, et 50 m plus loin à <b>D</b>
<b>C</b>	<b>Km 42.5</b>			Passage près du Réservoir de Breitenau Au croisement, prendre tout droit un chemin descendant très glissant même par temps sec !!!!!
<b>S</b>				50 m plus loin : avant d'arriver sur la route goudronnée; prendre à <b>D</b> un escalier en terre, longer une propriété puis une lisière le long d'un mur dégradé.
<b>S</b>	<b>Km 42.8</b>			On rentre dans la forêt et on attaque le fameux sentier de la Lingoutte ...
<b>S</b>				Avant le sommet, passage devant la source de la Lingoutte qui sort du roché; profitez en pour boire un coup car la pente va s'accroître !....
<b>C</b>	<b>Km 43.6</b>	<b>611m</b>		col du « Rougerain » prendre à <b>G</b> cercle bleu.
<b>S</b>	<b>Km 44.3</b>	<b>669m</b>		Quitter chemin sentier à <b>D</b> « roche du cheval tombé »
<b>S</b>	<b>Km 44.8</b>	<b>678m</b>		« la Salière » descendre sous le belvédère
<b>S</b>	<b>Km 45.8</b>	<b>669m</b>		1km après la salière au carrefour tout droit sur le sentier
<b>S</b>				Rejoindre un chemin 300m plus loin le monter
<b>C</b>	<b>Km 46.8</b>	<b>740m</b>		Arrivée à un grand carrefour Rondes Roches à <b>G</b>
<b>S</b>				monter derrière les roches puis gagner la Roche des Fées
<b>S</b>	<b>Km 47.1</b>	<b>754m</b>		Roche des Fées
<b>S</b>				prendre le sentier qui descend à <b>G</b> passer sous la grotte
<b>S</b>				descente direction Breitenau et Villé (prudence on tient à vous !)
<b>S</b>	<b>Km 46.3</b>	<b>564m</b>		croiser la route forestière (banc)
<b>R</b>	<b>Km 47.8</b>	<b>512m</b>		descendre jusqu'à la route descendre la route
<b>S</b>				avant la barrière descendre à <b>G</b> sur 400m
<b>C</b>	<b>Km 48.5</b>	<b>480m</b>		à <b>D</b> descendre la vallée de la chapelle
<b>R</b>	<b>Km 48.9</b>	<b>404m</b>		parking route de « Breitenau » sur 400m et descendre à <b>D</b>
<b>R</b>	<b>Km 49.3</b>	<b>370m</b>		tourner à <b>D</b> en bas de la descente et suivre la route
<b>R</b>	<b>Km 49.8</b>			rue des cerisiers rue de Neuve Eglise



<b>C</b>	Km 50.8	363m		direction Neuve Eglise
<b>C</b>	Km 51.3			dans la descente tourner à <b>G</b>
<b>R</b>				route D97 à <b>G</b> 100m prendre chemin à <b>D</b> Grand Chêne
<b>C</b>				descendre sur 500m et tourner à <b>G</b> descendre à Villé
<b>R</b>	Km 53			traverser la rue du Luttenbach
<b>R</b>				montées de la croix descente tout droit
<b>R</b>	Km 53.2			à <b>G</b> rue de l'abattoir (sens interdit)
<b>R</b>		266m		traverser la rue du 26 Nov., monter rue du Klosterwald
<b>R</b>	Km 53.5	285m		jusqu'au parking du collège rue Belle Vue

## ARRIVEE



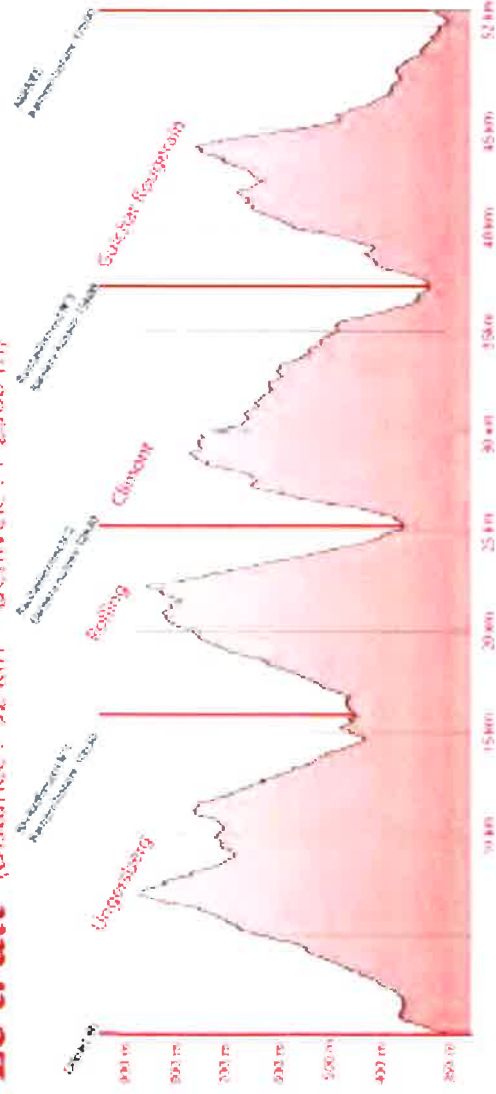


**TRAIL DU WURZEL**

**→ TRAIL 52 Km**



# Le trail (Distance : 52 km - Dénivelé : + 2300 m)



# 2017



# Trail du Wurzel



## Bulletin d'inscription

**A retourner au plus tard pour le 16 avril 2017**

(cachet de la poste faisant foi.)

auprès de :

**Office Intercommunal des Sports et de la Culture**

**Centre administratif – 1 rue Principale**

**67220 BASSEMBERG**

accompagné d'un chèque de 25 € ( Trail ) ou 20 € ( Course nature «Roche des Fées» ) ou 15€ ( Montée de la Honel ), à l'ordre de :

O.I.S.C. de la Vallée de Villé .

L'inscription est ferme et définitive et ne peut faire l'objet d'aucun remboursement, pour quelque motif que ce soit.

Inscription de dernière minute possible, avec majoration de 10 €, au centre sportif intercommunal à Villé : le samedi 22 avril 2017 de 14h-17h et le dimanche 23 avril 2017 à partir de 5 h et au plus tard 30 minutes avant le début de la course.

**Modification/ annulation :**

En cas de force majeure (intempéries,...) et pour des raisons de sécurité, l'organisation se réserve le droit de modifier le parcours, d'arrêter ou même d'annuler les épreuves et ceci sans qu'aucune indemnité ne puisse être réclamée à l'organisation et ses représentants.

Possibilité d'inscription sur <http://www.sporkrono.fr/> jusqu'au 16 avril 2017 à minuit

Règlement sur <http://www.trailduwurzel.com>

## Bulletin d'inscription Trail du Wurzel 2017

*ne seront pris en compte que les bulletins accompagnés du certificat médical et des droits d'inscription*

### Important :

#### Conditions de participation obligatoires

Remettre avec votre inscription par courrier ou sur place :

- pour les licenciés la photocopie de la licence
- pour les non-licenciés, un certificat médical original ou photocopie certifiée conforme de non contre-indication à la pratique de la course à pied en compétition, datant de moins d'un an.

- pour les mineurs, l'autorisation parentale
- chaque coureur disposera d'une réserve d'eau d'au moins 1 litre, d'une couverture de survie et d'un sifflet en état de fonctionnement.

Il respectera la nature en ne jetant aucun déchet en dehors des 3 zones de ravitaillement.

Réservé à l'organisation

### DOSSARD N°

Licence FFA	Certificat médical
PAYE	Autorisation parentale

Nom : \_\_\_\_\_ Prénom : \_\_\_\_\_

Adresse : \_\_\_\_\_

E-mail : \_\_\_\_\_

Téléphone : \_\_\_\_\_ Portable : \_\_\_\_\_

N° de lic. F.F.A 2016: \_\_\_\_\_ Club : \_\_\_\_\_

Autre licence 2016 acceptée : \_\_\_\_\_  
(uniquement F.F. de Triathlon FSCF, FSGT, UFOLEP ou Pass Running )

Date de naissance \_\_\_\_\_ Sexe : M  F

Trail x 25 €	
Course nature x 20 € Roche des Fées	
Montée de la Honel x 15 €	
<b>TOTAL</b>	

Chèque à joindre à l'ordre de :  
«OISC de la Vallée de Villé ».

### Déclaration à signer

Je dégage les organisateurs de toute responsabilité en cas d'accident, de dommage corporel ou de vol, je m'engage à respecter les conditions de participation obligatoires et je déclare avoir pris connaissance du règlement \*

Date et signature obligatoires :

\* Règlement sur <http://www.trailduwurzel.com>

# Règlement 2017

## Parcours :

**Le trail se déroule entre 260 m et 900m en une boucle de 52 km avec un dénivelé positif de 2300 m.**

**La course nature "Roche des fées" se déroule entre 260 m et 754 m en une boucle de 24 km avec un dénivelé positif de 1000m.**

**La montée de la Honel, boucle de 12km avec un dénivelé entre 260 et 600m.**

Les parcours seront balisés par de la rubalise toujours sur la droite entre 1 et 3 m de hauteur. Des commissaires de course pourront être placés sur le parcours, pour contrôler les passages (votre dossard doit être devant et bien visible). VTT et ravitaillement sauvage sont interdits le long des parcours.

## Ravitaillements :

- à BREITENBACH – Site Espace Nature
- à STEIGE – Espace d’animation rural
- à LALAYE – Place Jean Louis Guiot (Abribus)
- à l’arrivée pour toutes les courses.

Des points d’eau seront également prévus sur les parcours du 24 et 52 km (Climont et Rondes Roches). Attention aucun gobelet ne sera fourni sur les ravitaillements.

## Participation :

La compétition est ouverte à toutes et à tous à partir de 20 ans révolus pour le trail, 18 ans révolus pour la course nature "Roche des Fées", sur présentation d’un certificat médical de non contre-indication à la course à pied en compétition, datant de moins d’un an.

Pour la montée de la Honel, la course est autorisée pour les jeunes ayant 16 ans révolus sur présentation d’un certificat médical datant de moins de 1 an et une autorisation parentale pour les mineurs.

## **Motifs de non-validation d’une inscription :**

- certificat médical non parvenu
- certificat médical datant de plus d’un an
- certificat médical falsifié ou illisible
- certificat médical ne portant pas la mention « non contre indication à la course à pied en compétition ».
- absence d’autorisation parentale pour les mineurs
- pour les licenciés, copie de la licence sur téléphone portable

## Retrait des dossards :

Au centre sportif rue Bellevue à Villé samedi 22 avril 2017 de 14 h 00 à 17 h 00 et dimanche 23 avril 2017 à partir de 5 h 00.

## Horaires :

Pour les 3 épreuves les départs et arrivées auront lieu devant le centre sportif intercommunal, rue Bellevue à Villé dimanche 23 avril 2017.

Trail : Départ de la course à 6 h 00.

Pour une question de sécurité, les coureurs hors temps seront arrêtés.

Des barrières horaires sont fixées à :

- 8 h 30 à BREITENBACH – Site Espace Nature
- 10 h 30 à STEIGE – Espace d’animation rural
- 13 h 00 à LALAYE – Place Jean Louis Guiot (Atribus)
- 15 h 00 à l’arrivée.

Course nature "Roche des Fées": Départ de la course à 9h30.  
Montée de la Honel : Départ à 10h30.

### Assurances :

L’organisateur est couvert par une police responsabilité civile mais décline toute autre responsabilité. Chaque coureur devra être couvert par sa propre assurance avec renonciation à tout recours contre les organisateurs.

Secours : Assurés par la Croix Rouge, médecin et bénévoles.

### Récompenses :

Cadeau à tous les participants et récompenses aux 3 premières femmes et 3 premiers hommes du scratch.

### Vestiaires/Douches :

A l’arrivée au Centre Sportif – Rue Bellevue à VILLE. Les coureurs auront la possibilité de laisser leurs affaires le matin dans un vestiaire gardé.

### Droit d’image :

Chaque participant autorise l’organisation ainsi que les ayant-droits, tels que partenaires et médias, à utiliser les images fixes ou audiovisuelles sur lesquelles il pourrait apparaître, prises à l’occasion de la manifestation.

### Bulletin d’inscription :

Inscription en ligne sur SPORKRONO <http://www.sporkrono.fr> jusqu’au dimanche 16 avril 2017 à minuit au tarif normal puis majoration de 5 € jusqu’au mercredi 19 avril 2017 à minuit.

Possibilité d’inscription par voie postale grâce au bulletin téléchargeable sur le site [www.trailduwurzels.com](http://www.trailduwurzels.com) au plus tard le dimanche 16 avril 2017 auprès de: **Office Intercommunal des Sports et de la Culture – 1 rue Principale 67220 BASSEMBERG**

Accompagné d’un chèque de 25 € (Trail du Wurzel) ou 20 € (Course nature "Roche des Fées") ou 15€ (Montée de la Honel), à l’ordre de : **O.I.S.C. de la Vallée de Villé.**

L’inscription est ferme et définitive et ne peut faire l’objet d’aucun remboursement, pour quelque motif que ce soit.

**Inscription de dernière minute possible, avec majoration de 10 €,** au centre sportif intercommunal à Villé : le samedi 22 avril 2017 de 14h-17h et le dimanche 23 avril 2017 à partir de 5 h et au plus tard 30 minutes avant le début de la course.

### Modification/ annulation :

En cas de force majeure (intempéries,...) et pour des raisons de sécurité, l’organisation se réserve le droit de modifier le parcours, d’arrêter ou même d’annuler les épreuves et ceci sans qu’aucune indemnité ne puisse être réclamée à l’organisation et ses représentants.